



ข้อมูลโครงสร้างพื้นฐาน  
บัญชีทะเบียนประวัติถนน  
ประจำปี ๒๕๖๕









บัญชีทะเบียนประวัติถนน

เทศบาลตำบลปรางค์

หมู่ที่	ชื่อถนน	รหัสสายทาง	ผิวจราจร					กว้าง x ยาว เมตร	หมายเหตุ
			ถนนดิน	ลูกรัง	หินคลุก	ลาดยาง	คอนกรีต		
๖	ถนนหลักลำซอโคกสมอ-หน้าวัดโพธิ์ศรี	๖๐๑				๑,๑๗๙		๕.๐๐ x ๑,๑๗๙	นม.ถ. 011+012
	ถนนสายห้าแยก-บ้านนายคำพลอย	๖๐๒				๒๗๐		๔.๐๐ x ๒๗๐	
	ถนนสายสามแยกกลางบ้าน ม.๖-ม.๑๖	๖๐๓				๓๒๐		๔.๐๐ x ๓๒๐	นม.ถ. 44-013
	ถนนแยกศาลาสม-แยกสายหลัก ม.๑๖	๖๐๔				๒๙๖		๔.๐๐ x ๒๙๖	
	ถนนสายหลักหนองไผ่-ห้าแยก	๖๐๕					๗๓๐	๓.๕๐ x ๗๓๐	นม.ถ. 44-010
	ถนนสายหลักลำซอโคกสมอ-บ.นายเงิน	๖๐๖					๑๑๐	๓.๐๐ x ๑๑๐	นม.ถ. 44-027
	ถนนสายหลัก-นายสมนึก ศิลานันท์	๖๐๗					๑๒๖	๓.๐๐ x ๑๒๖	นม.ถ. 44-028
	ถนนสายหลักลำซอโคกสมอ-บ้านนายใจ	๖๐๘					๙๔	๓.๐๐ x ๙๔	นม.ถ. 44-029
	ถนนสายหลัก-บ้านนายสมาน อินทวงษ์	๖๐๙					๒๗๘	๓.๐๐ x ๒๗๘	นม.ถ. 44-030
	ถนนสายสวนอู่-ทางหลวงสาย ๒๔	๖๑๐					๑,๔๐๙	๕.๐๐ x ๑,๔๐๙	นม.ถ. 44-016
	ถนนสายซอยนายสมชาย ปิ่นโคกกรวด	๖๑๑					๒๘	๓.๐๐ x ๒๘	
	ถนนสายซอยบ้านนางสีง	๖๑๒					๔๐	๒.๕๐ x ๔๐	
	ถนนสายซอยบ้านนายทุย	๖๑๓					๔๐	๓.๐๐ x ๔๐	
	ถนนสายซอยบ้านนายเข้ม ทรวงดอน	๖๑๔					๕๕	๓.๕๐ x ๕๕	
	ถนนสายซอยบ้านนางอรุณ	๖๑๕					๒๓	๓.๕๐ x ๒๓	
	ถนนสายซอยบ้านนายยอด ทุมทอง	๖๑๖					๑๖๔	๓.๐๐ x ๑๖๔	
	ถนนสายซอยบ้านนางละมัย	๖๑๗					๑๘๓	๓.๐๐ x ๑๘๓	
	ถนนสายซอยบ้านนายบรรจง	๖๑๘					๓๐	๓.๐๐ x ๓๐	
	ถนนสายซอยบ้านนายสำเร็จ ซีมดอน	๖๑๙					๔๘	๓.๕๐ x ๔๘	
	ถนนสายซอยบ้านนางสุดใจ	๖๒๐		๑๘				๒.๕๐ x ๑๘	
	ถนนสายซอยบ้านนางพอง สันดอน	๖๒๑					๒๔	๓.๕๐ x ๒๔	
	ถนนสายซอยบ้านนายเฉลียว ตั้งดำรงค์	๖๒๒					๑๑๔	๓.๕๐ x ๑๑๔	
	ถนนสายซอยบ้านนายเพชร	๖๒๓					๓๕	๓.๕๐ x ๓๕	
	ถนนสายซอยบ้านนางบัวรั้ง	๖๒๔					๓๗	๒.๕๐ x ๓๗	
	ถนนสายซอยบ้านนางมุล	๖๒๕					๓๘	๒.๕๐ x ๓๘	
	ถนนสายซอยบ้านนางพรวน บัตรดอน	๖๒๖					๕๙	๓.๐๐ x ๕๙	
	ถนนสายหลักลำซอโคกสมอ-บ.นายไฉ	๖๒๗					๑๓๒	๓.๕๐ x ๑๓๒	นม.ถ. 44-031
	ถนนสายหลักลำซอโคกสมอ-นายเฉลิม	๖๒๘					๑๑๐	๓.๐๐ x ๑๑๐	
	ถนนสายสะพานบ้านตู-นายนายใหม่	๖๒๙			๑,๑๓๙			๓.๐๐ x ๑,๑๓๙	
	ถนนสายนางเลิศ หล้าทอง-ห้วยท่าส้ม	๖๓๐			๕๘			๕.๐๐ x ๕๘	*เพิ่ม
				๑๘	๑,๑๙๗	๒,๐๖๕	๓,๙๐๗	๗,๑๘๗	











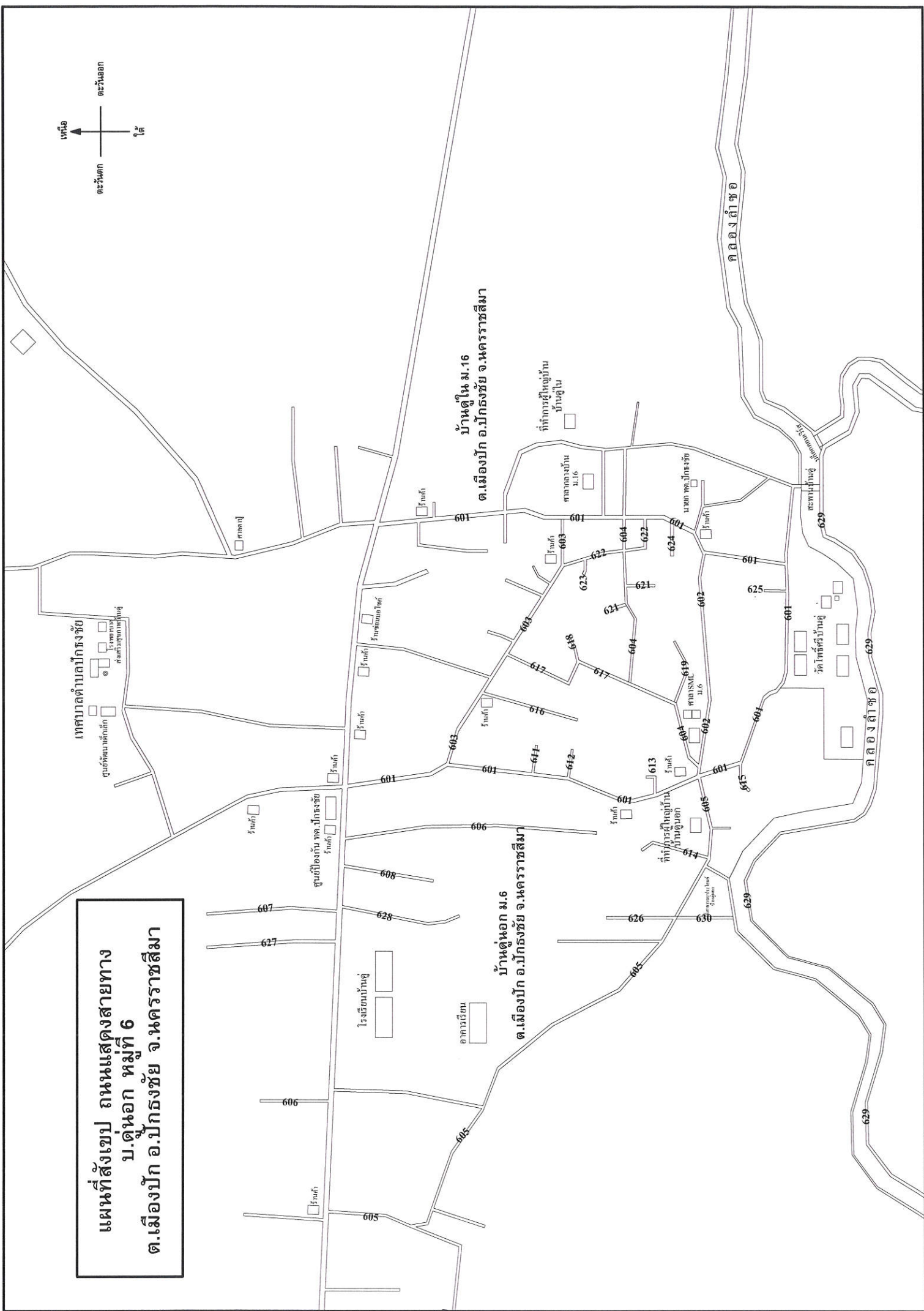
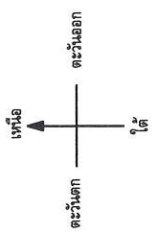




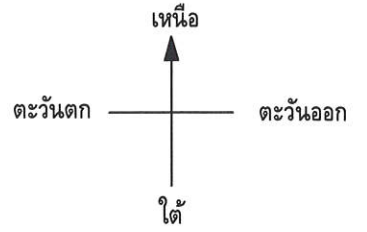




**แผนที่สังเขป ถนนแสดสายทาง  
บ.ต.นอก หมู่ที่ 6  
ต.เมืองปัก อ.ปักธงชัย จ.นครราชสีมา**







แผนที่สังเขป ถนนแสดงสายทาง  
บ.ขอนแก่น หมู่ที่ 9  
ต.เมืองปัก อ.ปักธงชัย จ.นครราชสีมา

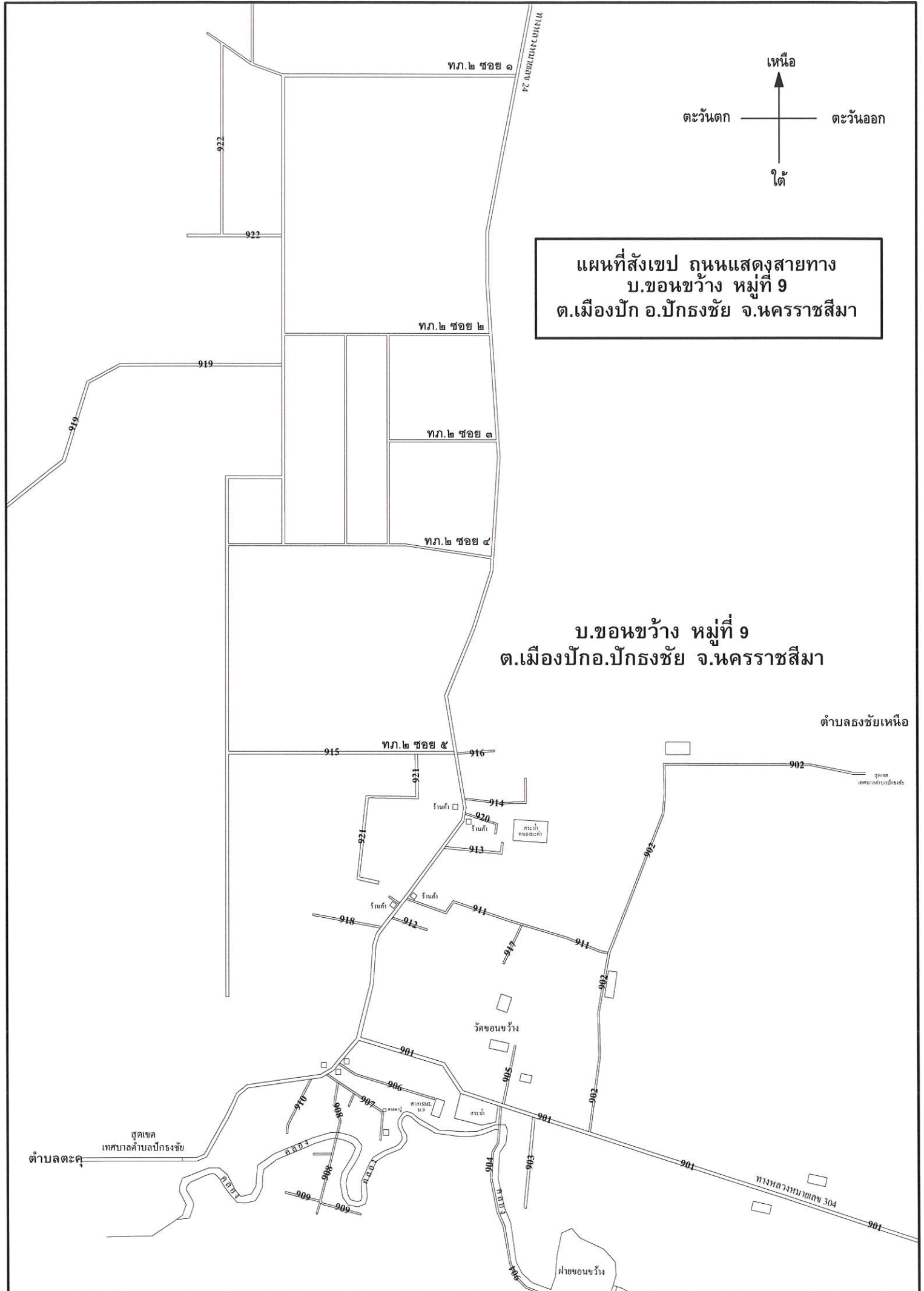
บ.ขอนแก่น หมู่ที่ 9  
ต.เมืองปัก อ.ปักธงชัย จ.นครราชสีมา

ตำบลธงชัยเหนือ

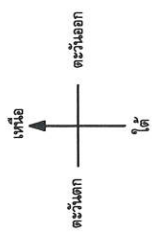
จุดวัด  
เทศบาลตำบลเมืองปัก

ตำบลตะตุม  
จุดเขต  
เทศบาลตำบลปักธงชัย

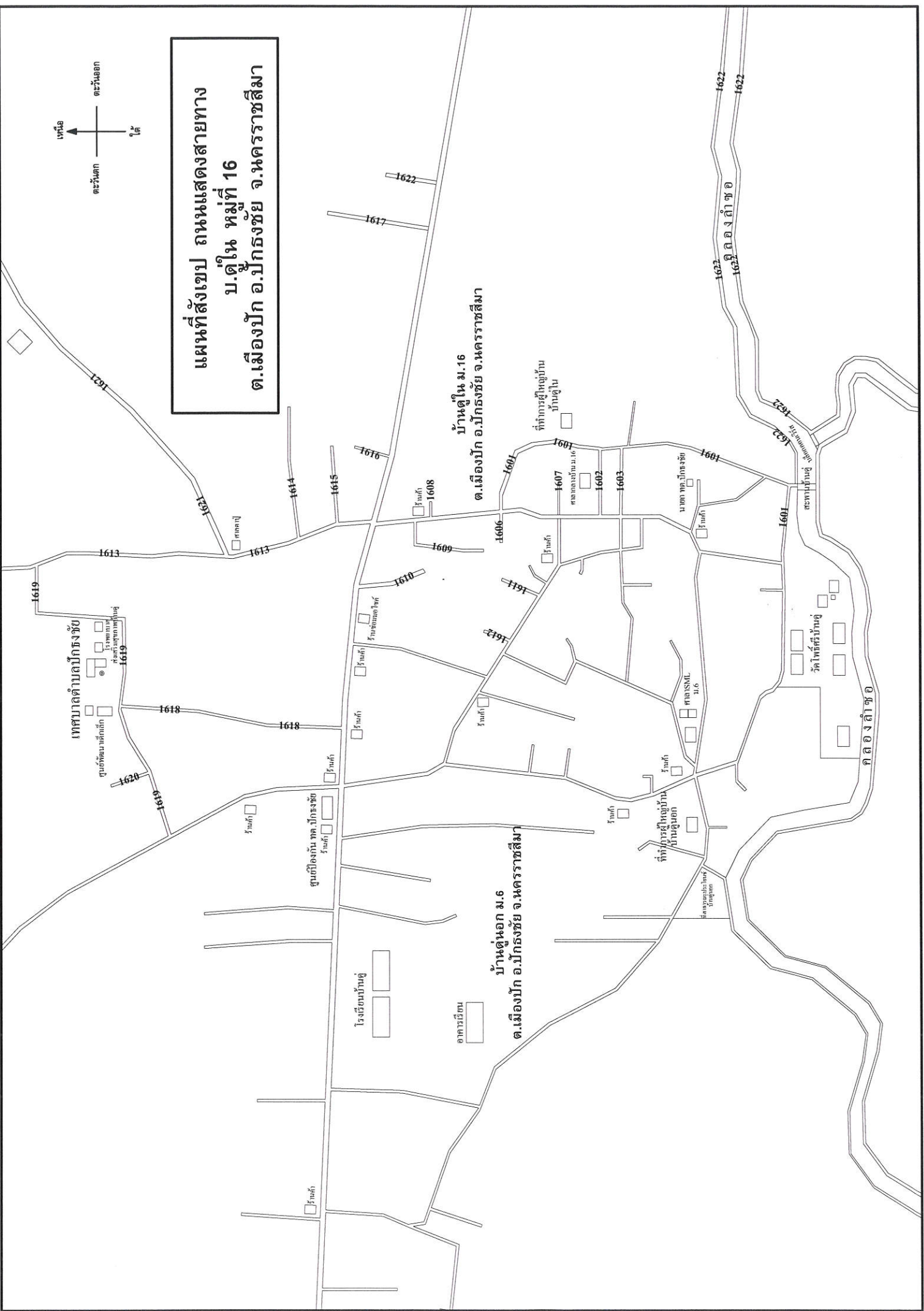
ฝ่ายขอนแก่น







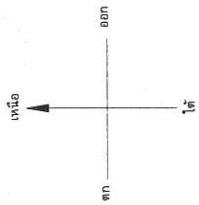
**แผนที่สังเขป ถนนแสดงสายทาง  
บ.คูเพ หมู่ที่ 16  
ต.เมืองปัก อ.ปักธงชัย จ.นครราชสีมา**





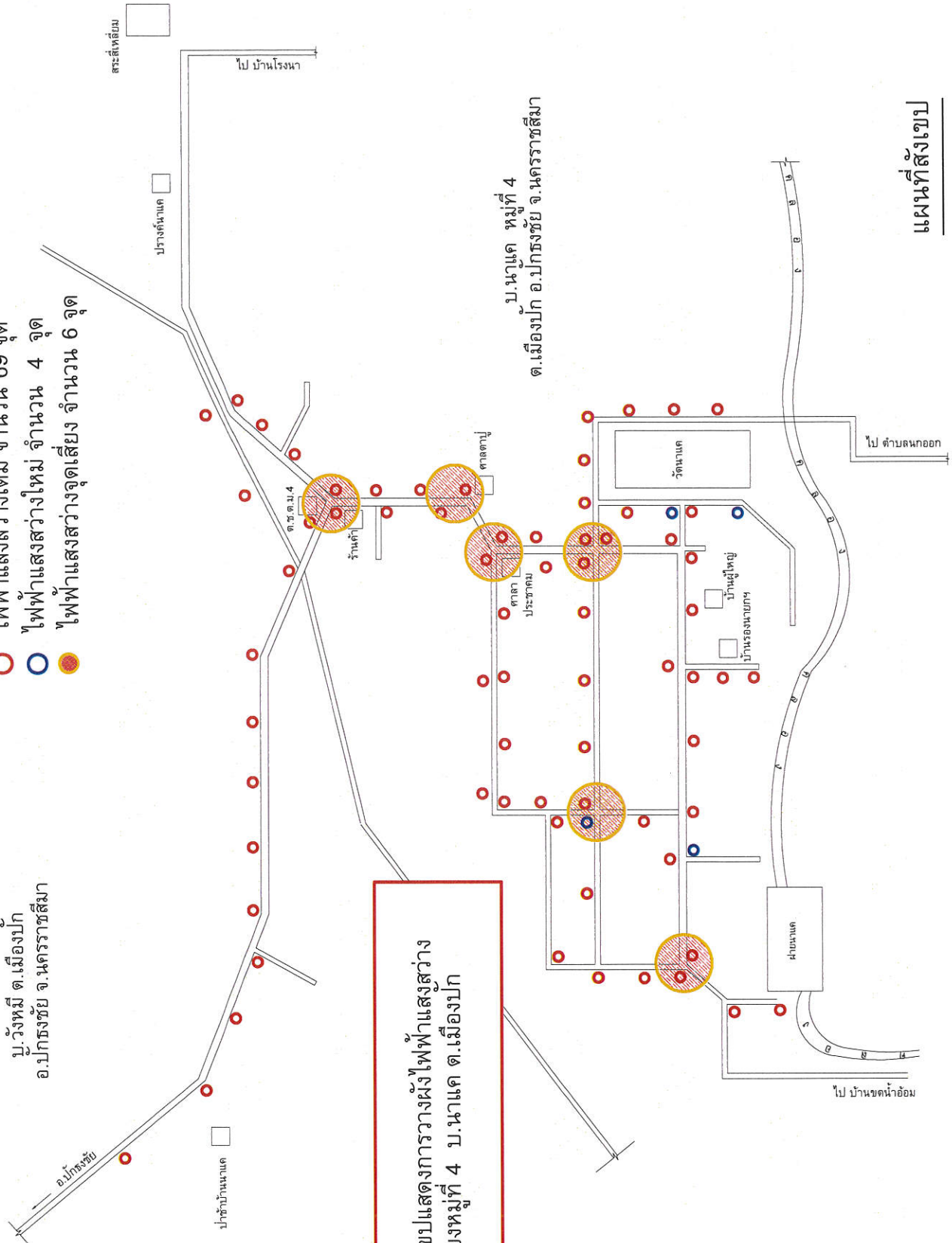
ผังไฟฟ้าแสงและจุดเสี่ยงในเขตเทศบาลตำบลปากธงชัย  
อำเภอปากธงชัย จังหวัดนครราชสีมา

พ.ศ. 2565



บ.วังหมี่ ต.เมืองปัก  
อ.ปรางค์ชัย จ.นครราชสีมา

- ไฟฟ้แสงสว่างเดิม จำนวน 69 จุด
- ไฟฟ้แสงสว่างใหม่ จำนวน 4 จุด
- ไฟฟ้แสงสว่างจุดเสี่ยง จำนวน 6 จุด

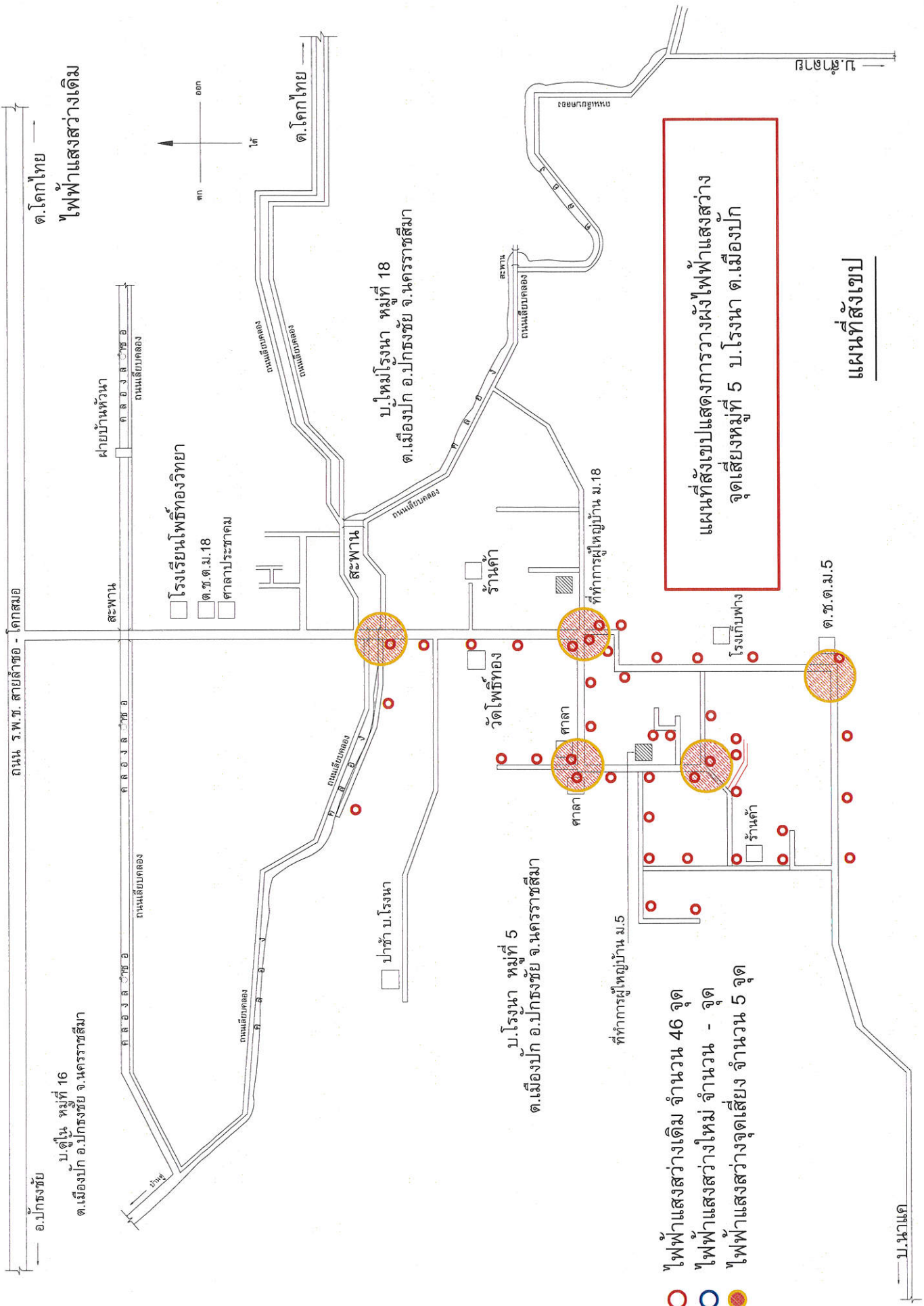


แผนที่สังเขปแสดงการวางผังไฟฟ้แสงสว่าง  
จุดเสี่ยงหมู่ที่ 4 บ.นาแค ต.เมืองปัก

บ.นาแค หมู่ที่ 4  
ต.เมืองปัก อ.ปรางค์ชัย จ.นครราชสีมา

แผนที่สังเขป





- ไฟฟ้าแสงสว่างเดิม จำนวน 46 จุด
- ไฟฟ้าแสงสว่างใหม่ จำนวน - จุด
- ไฟฟ้าแสงสว่างจุดเสียง จำนวน 5 จุด

แผนที่สังเขปแสดงการวางผังไฟฟ้าแสงสว่าง  
จุดเสียงหมู่ที่ 5 บ.โรงนา ต.เมืองปัก

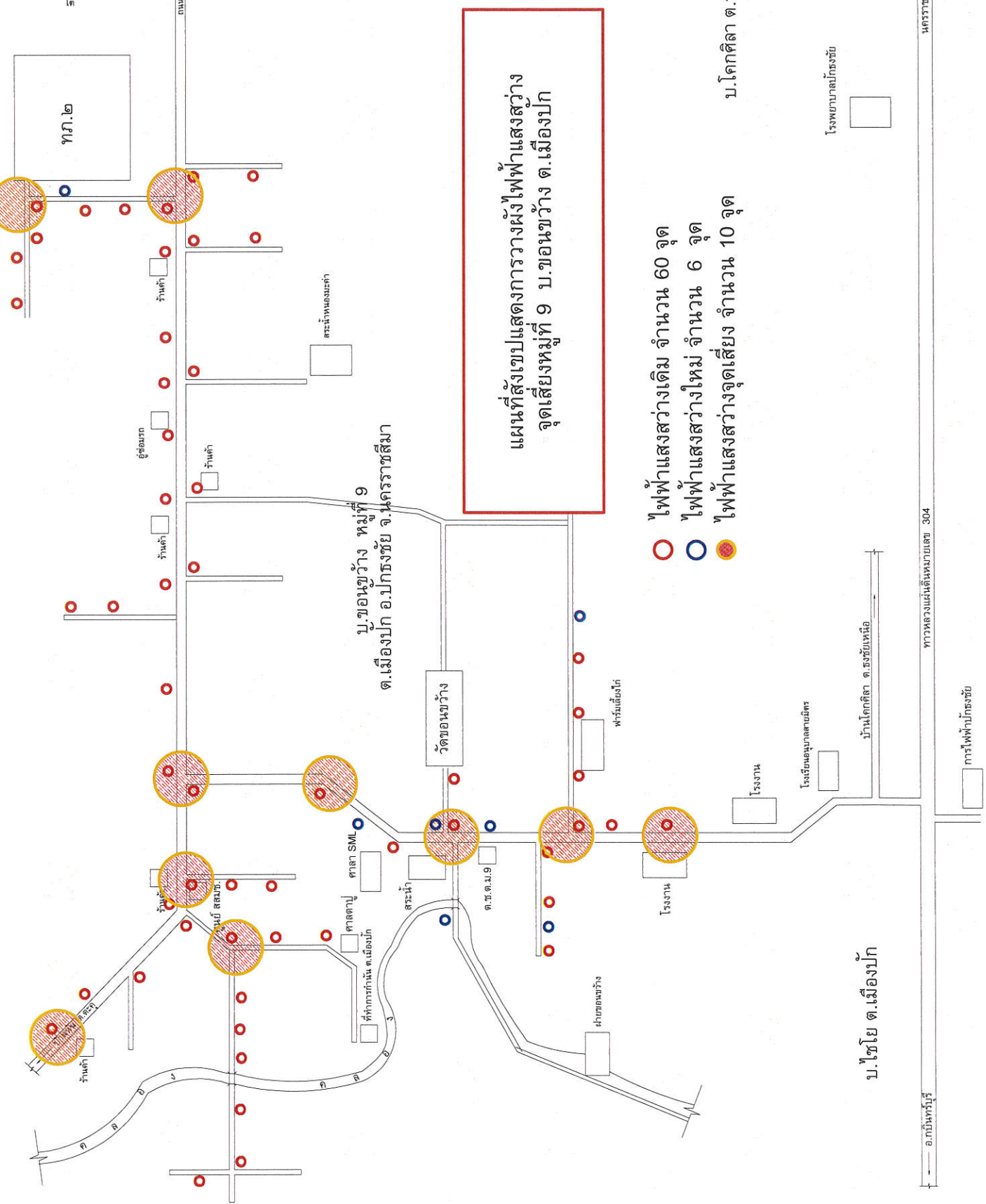

แผนที่สังเขป

บ.นาแ่ด









แผนที่แสดงขอบเขตการวางผังไฟฟ้าแสงสว่าง  
จุดเสียงหมู่ที่ 9 บ.ขอนแก่น ต.เมืองปัก

- ไฟฟ้าแสงสว่างเดิม จำนวน 60 จุด
- ไฟฟ้าแสงสว่างใหม่ จำนวน 6 จุด
- ไฟฟ้าแสงสว่างจุดเสียง จำนวน 10 จุด

บ. โศกคิลา ต.รังษัยเหนือ

บ. ไซโย ต.เมืองปัก

โรงพยาบาลรังษัย



อ.ภ.ปทุมธานี

ทางหลวงแผ่นดินหมายเลข 304

นครราชสีมา

การไฟฟ้ารังษัย

บ้านโศกคิลา ต.รังษัยเหนือ

โรงเรียนอนุบาลรังษัย

โรงงาน

ฟาร์มเลี้ยงไก่

วัดขอนแก่น

ต.ช.ต.ม.๑

ศาลา SML

ศาลาดำ

ที่ทำการกำนัน ต.เมืองปัก

สระน้ำ

บ้านสีชมพู

บ้านสีส้ม

บ้านสีน้ำเงิน

บ้านสีฟ้า

บ้านสีเหลือง

บ้านสีชมพู

บ้านสีส้ม

บ้านสีน้ำเงิน

บ้านสีฟ้า

บ้านสีเหลือง

บ้านสีชมพู

บ้านสีส้ม

บ้านสีน้ำเงิน

บ้านสีฟ้า

บ้านสีเหลือง

บ้านสีชมพู

บ้านสีส้ม

บ้านสีน้ำเงิน

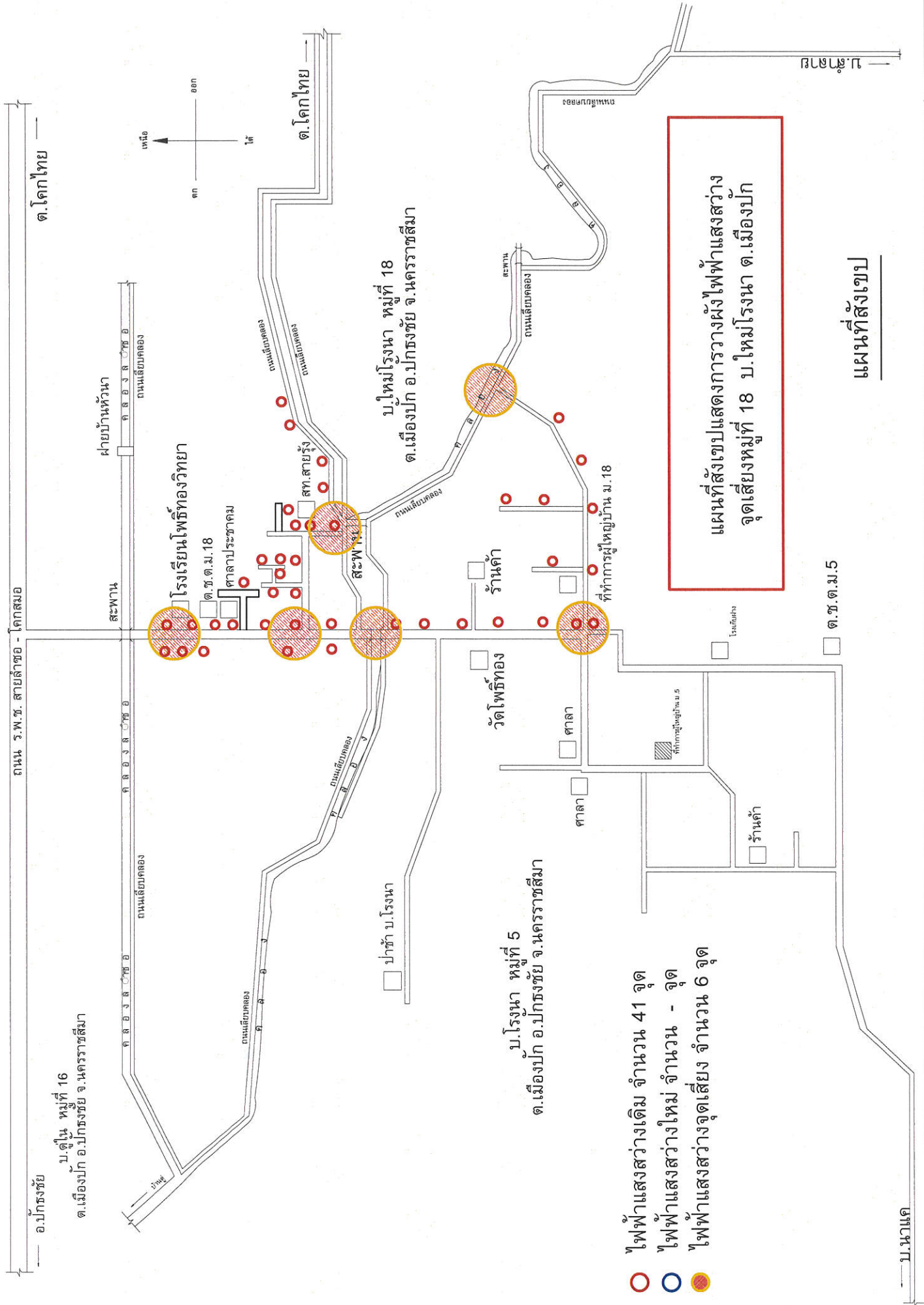
บ้านสีฟ้า

บ้านสีเหลือง

บ้านสีชมพู

บ้านสีส้ม





ต.โดกไทย



๓๓ ๐๐๓

ต.โดกไทย

ถนน ร.พ.ช. สายลำซอก - โคกสมอ

ผ้ายบ้านห้วยนา

โรงเรียนโพธิ์ทองวิทยา

ต.ช.ต.ม. 18

ศาลาประชาคม

สท.สายรัง

บ.ใหม่ โรงนา หมู่ที่ 18  
ต.เมืองปาก อ.ปภังกรชัย จ.นครราชสีมา

ร้านค้า

วัดโพธิ์ทอง

บ.โรงนา หมู่ที่ 5  
ต.เมืองปาก อ.ปภังกรชัย จ.นครราชสีมา

- ไฟฟ้าแสงสว่างเดิม จำนวน 41 จุด
- ไฟฟ้าแสงสว่างใหม่ จำนวน - จุด
- ไฟฟ้าแสงสว่างจุดเสียง จำนวน 6 จุด

แผนที่สังเขปแสดงการวางผังไฟฟ้าแสงสว่าง  
จุดเสียงหมู่ที่ 18 บ.ใหม่ โรงนา ต.เมืองปาก

แผนที่สังเขป

ต.ช.ต.ม. 5

บ.นาแตะ





ข้อมูลโครงสร้างพื้นฐาน  
ด้านแหล่งน้ำ  
ประจำปี ๒๕๖๕

# แบบสำรวจข้อมูลแหล่งน้ำเทศบาลตำบลปรางค์ชัย จังหวัดนครราชสีมา

## 1. ประเภทของแหล่งน้ำ

สระน้ำ

ลำห้วย/ลำคลอง

อ่างเก็บน้ำ

## 2. สถานที่ตั้งแหล่งน้ำ

2.1 บ้าน..... **โรงนา, ไหมโรงนา** หมู่ที่..... **5,18** ตำบล..... **เมืองปัก** อำเภอ..... **ปักธงชัย**

จังหวัดนครราชสีมา

2.2 จำนวนราษฎร..... **191** คราวเรือน ประชากร..... **689** คน

2.3 ระยะทางแหล่งน้ำห่างจากอำเภอ..... **5** กิโลเมตร

## 3. ขนาดของพื้นที่แหล่งน้ำ

3.1 ขนาดกว้าง..... **13** เมตร ยาว..... **4,000** เมตร ลึกเฉลี่ย..... **2** เมตร

3.2 คิดเป็นพื้นที่..... **32** ไร่..... **2** งาน..... - ตารางวา

## 4. ปริมาณเก็บกักน้ำ

4.1 ปริมาณเก็บกักน้ำทั้งหมด..... **104,000** ลบ.ม.

4.2 ปริมาณเก็บกักน้ำสูงสุด..... **110,000** ลบ.ม. ( เดือน พ.ค. - ก.ย. )

4.3 ปริมาณเก็บกักน้ำต่ำสุด..... **80,000** ลบ.ม. ( เดือน ธ.ค. - เม.ย. )

## 5. หน่วยงานรับผิดชอบแหล่งน้ำ

5.1 แหล่งน้ำอยู่ในความรับผิดชอบของหน่วยงาน.....

5.2 แหล่งน้ำก่อสร้างในปี พ.ศ. .... งบประมาณ .....

## 6. สภาพของแหล่งน้ำ

ใช้การได้ดี

ชำรุดใช้การไม่ได้

ควรปรับปรุงซ่อมแซมโดยมีรายละเอียดดังนี้

6.1 .....

6.2 .....

6.3 .....

6.4 .....

6.5 .....

# แบบสำรวจข้อมูลแหล่งน้ำเทศบาลตำบลปรางค์ชัย จังหวัดนครราชสีมา

## 1. ประเภทของแหล่งน้ำ

สระน้ำ

ลำห้วย/ลำคลอง

อ่างเก็บน้ำ

## 2. สถานที่ตั้งแหล่งน้ำ

2.1 บ้าน..... หมู่..... 6,7,16 ตำบล..... เมืองปัก อำเภอ..... ปักธงชัย

จังหวัดนครราชสีมา

2.2 จำนวนราษฎร..... 291 คริวเรือน ประชากร..... 1,194 คน

2.3 ระยะทางแหล่งน้ำห่างจากอำเภอ..... 5 กิโลเมตร

## 3. ขนาดของพื้นที่แหล่งน้ำ

3.1 ขนาดกว้าง..... 10 เมตร ยาว..... 3,200 เมตร ลึกเฉลี่ย..... 3 เมตร

3.2 คิดเป็นพื้นที่..... 20 ไร่..... - งาน..... - ตารางวา

## 4. ปริมาณเก็บกักน้ำ

4.1 ปริมาณเก็บกักน้ำทั้งหมด..... 96,000 ลบ.ม.

4.2 ปริมาณเก็บกักน้ำสูงสุด..... 100,000 ลบ.ม. ( เดือน พ.ค. - ก.ย. )

4.3 ปริมาณเก็บกักน้ำต่ำสุด..... 80,000 ลบ.ม. ( เดือน ธ.ค. - เม.ย. )

## 5. หน่วยงานรับผิดชอบแหล่งน้ำ

5.1 แหล่งน้ำอยู่ในความรับผิดชอบของหน่วยงาน.....

5.2 แหล่งน้ำก่อสร้างในปี พ.ศ. .... งบประมาณ .....

## 6. สภาพของแหล่งน้ำ

ใช้การได้ดี

ชำรุดใช้การไม่ได้

ควรปรับปรุงซ่อมแซมโดยมีรายละเอียดดังนี้

6.1 .....

6.2 .....

6.3 .....

6.4 .....

6.5 .....



# แบบสำรวจข้อมูลแหล่งน้ำเทศบาลตำบลปึกธงชัย จังหวัดนครราชสีมา

## 1. ประเภทของแหล่งน้ำ

สระน้ำ

ลำห้วย/ลำคลอง

อ่างเก็บน้ำ

## 2. สถานที่ตั้งแหล่งน้ำ

2.1 บ้าน.....นาแค หมู่..... 4 ตำบล.....เมืองปัก อำเภอ.....ปักธงชัย

จังหวัดนครราชสีมา

2.2 จำนวนราษฎร..... 152 คราวเรือน ประชากร..... 716 คน

2.3 ระยะทางแหล่งน้ำห่างจากอำเภอ..... 4.5 กิโลเมตร

## 3. ขนาดของพื้นที่แหล่งน้ำ

3.1 ขนาดกว้าง..... 20 เมตร ยาว..... 2,450 เมตร ลึกเฉลี่ย..... 1.5 เมตร

3.2 คิดเป็นพื้นที่..... 30 ไร่..... 1 งาน..... 56 ตารางวา

## 4. ปริมาณเก็บกักน้ำ

4.1 ปริมาณเก็บกักน้ำทั้งหมด..... 73,500 ลบ.ม.

4.2 ปริมาณเก็บกักน้ำสูงสุด..... 75,000 ลบ.ม. ( เดือน พ.ค. - ก.ย. )

4.3 ปริมาณเก็บกักน้ำต่ำสุด..... 55,000 ลบ.ม. ( เดือน ธ.ค. - เม.ย. )

## 5. หน่วยงานรับผิดชอบแหล่งน้ำ

5.1 แหล่งน้ำอยู่ในความรับผิดชอบของหน่วยงาน.....

5.2 แหล่งน้ำก่อสร้างในปี พ.ศ. .... งบประมาณ .....

## 6. สภาพของแหล่งน้ำ

ใช้การได้ดี

ชำรุดใช้การไม่ได้

ควรปรับปรุงซ่อมแซมโดยมีรายละเอียดดังนี้

6.1 .....

6.2 .....

6.3 .....

6.4 .....

6.5 .....

# แบบสำรวจข้อมูลแหล่งน้ำเทศบาลตำบลปึกธงชัย จังหวัดนครราชสีมา

## 1. ประเภทของแหล่งน้ำ

สระน้ำ

ลำห้วย/ลำคลอง

อ่างเก็บน้ำ

## 2. สถานที่ตั้งแหล่งน้ำ

2.1 บ้าน..... **ขอนแก่น** หมู่..... **9** ตำบล..... **เมืองปัก** อำเภอ..... **ปักธงชัย**

จังหวัดนครราชสีมา

2.2 จำนวนราษฎร..... **115**ครัวเรือน ประชากร..... **485** คน

2.3 ระยะทางแหล่งน้ำห่างจากอำเภอ..... **9** กิโลเมตร

## 3. ขนาดของพื้นที่แหล่งน้ำ

3.1 ขนาดกว้าง..... **13** เมตร ยาว..... **1,200** เมตร ลึกเฉลี่ย..... **1.2** เมตร

3.2 คิดเป็นพื้นที่..... **9**ไร่..... **3**งาน..... - ตารางวา

## 4. ปริมาณเก็บกักน้ำ

4.1 ปริมาณเก็บกักน้ำทั้งหมด..... **18,720** ลบ.ม.

4.2 ปริมาณเก็บกักน้ำสูงสุด..... **20,000** ลบ.ม. ( เดือน พ.ค. - ก.ย. )

4.3 ปริมาณเก็บกักน้ำต่ำสุด..... **18,000** ลบ.ม. ( เดือน ธ.ค. - เม.ย. )

## 5. หน่วยงานรับผิดชอบแหล่งน้ำ

5.1 แหล่งน้ำอยู่ในความรับผิดชอบของหน่วยงาน.....

5.2 แหล่งน้ำก่อสร้างในปี พ.ศ. .... งบประมาณ .....

## 6. สภาพของแหล่งน้ำ

ใช้การได้ดี

ชำรุดใช้การไม่ได้

ควรปรับปรุงซ่อมแซมโดยมีรายละเอียดดังนี้

6.1 .....

6.2 .....

6.3 .....

6.4 .....

6.5 .....

# แบบสำรวจข้อมูลแหล่งน้ำเทศบาลตำบลปรางค์ชัย จังหวัดนครราชสีมา

## 1. ประเภทของแหล่งน้ำ

ฝาย       ทำนบ

## 2. สถานที่ตั้ง ฝาย / ทำนบ

2.1 บ้าน..... **โรงนา** หมู่ที่ **5,18** ตำบล **เมืองปัก** อำเภอ **ปักธงชัย**

จังหวัดนครราชสีมา

2.2 จำนวนราษฎร ..... **191**ครัวเรือน ประชากร ..... **689** คน

2.3 ระยะทางแหล่งน้ำห่างจากอำเภอ ..... **5** กิโลเมตร

## 3. รูปแบบและขนาด

3.1 ฝาย  ดิน  ค.ส.ล.

3.2 ทำนบ  ดิน  ค.ส.ล.

3.3 ขนาดกว้าง ..... **15** เมตร ยาว ..... **15** เมตร สูง ..... **3** เมตร

## 4. ปริมาณเก็บกักน้ำ

ปริมาณเก็บกักน้ำหน้าฝาย/ทำนบ ..... **675** ลบ.ม.

## 5. หน่วยงานรับผิดชอบแหล่งน้ำ

5.1 ฝาย/ทำนบอยู่ในความรับผิดชอบของหน่วยงาน..... **เทศบาลตำบลปักธงชัย**

5.2 ฝาย/ทำนบก่อสร้างในปี พ.ศ. .... **2545** งบประมาณ .....

## 6. สภาพของแหล่งน้ำ

ใช้การได้ดี       ขาดการใช้การไม่ได้

ควรปรับปรุงซ่อมแซมโดยมีรายละเอียดดังนี้

6.1 .....

6.2 .....

6.3 .....

6.4 .....

6.5 .....



# แบบสำรวจข้อมูลแหล่งน้ำเทศบาลตำบลปึกธงชัย จังหวัดนครราชสีมา

## 1. ประเภทของแหล่งน้ำ

ฝาย       ทำนบ

## 2. สถานที่ตั้ง ฝาย / ทำนบ

2.1 บ้าน..... <sup>หนองไผ่</sup> หมู่ที่ ..... <sup>7</sup> ตำบล ..... <sup>เมืองปัก</sup> อำเภอ..... <sup>ปักธงชัย</sup>

จังหวัดนครราชสีมา

2.2 จำนวนราษฎร ..... <sup>65</sup>ครัวเรือน ประชากร ..... <sup>289</sup> คน

2.3 ระยะทางแหล่งน้ำห่างจากอำเภอ ..... <sup>5</sup> กิโลเมตร

## 3. รูปแบบและขนาด

3.1 ฝาย  ดิน  ค.ส.ล.

3.2 ทำนบ  ดิน  ค.ส.ล.

3.3 ขนาดกว้าง ..... <sup>30</sup> เมตร ยาว ..... <sup>30</sup> เมตร สูง ..... <sup>2.50</sup> เมตร

## 4. ปริมาณเก็บกักน้ำ

ปริมาณเก็บกักน้ำหน้าฝาย/ทำนบ ..... <sup>2,250</sup> ลบ.ม.

## 5. หน่วยงานรับผิดชอบแหล่งน้ำ

5.1 ฝาย/ทำนบอยู่ในความรับผิดชอบของหน่วยงาน..... -

5.2 ฝาย/ทำนบก่อสร้างในปี พ.ศ. .... - งบประมาณ .....

## 6. สภาพของแหล่งน้ำ

ใช้การได้ดี       ขำรุดใช้การไม่ได้

ควรปรับปรุงซ่อมแซมโดยมีรายละเอียดดังนี้

6.1 .....

6.2 .....

6.3 .....

6.4 .....

6.5 .....

# แบบสำรวจข้อมูลแหล่งน้ำเทศบาลตำบลปรางค์ชัย จังหวัดนครราชสีมา

## 1. ประเภทของแหล่งน้ำ

ฝาย

ทำนบ

## 2. สถานที่ตั้ง ฝาย / ทำนบ

2.1 บ้าน..... <sup>ขอนแก่น</sup> หมู่ที่ <sup>9</sup> ตำบล ..... <sup>เมืองปัก</sup> อำเภอ..... <sup>ปักธงชัย</sup>

จังหวัดนครราชสีมา

2.2 จำนวนราษฎร ..... <sup>115</sup>ครัวเรือน ประชากร ..... <sup>485</sup> คน

2.3 ระยะทางแหล่งน้ำห่างจากอำเภอ ..... <sup>9</sup> กิโลเมตร

## 3. รูปแบบและขนาด

3.1 ฝาย

ดิน

ค.ส.ล.

3.2 ทำนบ

ดิน

ค.ส.ล.

3.3 ขนาดกว้าง ..... <sup>15</sup> เมตร ยาว ..... <sup>15</sup> เมตร สูง ..... <sup>3</sup> เมตร

## 4. ปริมาณเก็บกักน้ำ

ปริมาณเก็บกักน้ำหน้าฝาย/ทำนบ ..... <sup>675</sup> ลบ.ม.

## 5. หน่วยงานรับผิดชอบแหล่งน้ำ

5.1 ฝาย/ทำนบอยู่ในความรับผิดชอบของหน่วยงาน.....

5.2 ฝาย/ทำนบก่อสร้างในปี พ.ศ. .... งบประมาณ .....

## 6. สภาพของแหล่งน้ำ

ใช้การได้ดี

ชำรุดใช้การไม่ได้

ควรปรับปรุงซ่อมแซมโดยมีรายละเอียดดังนี้

6.1 .....

6.2 .....

6.3 .....

6.4 .....

6.5 .....

# แบบสำรวจข้อมูลแหล่งน้ำเทศบาลตำบลปึกธงชัย จังหวัดนครราชสีมา

## 1. ประเภทของแหล่งน้ำ

ฝาย

ทำนบ

## 2. สถานที่ตั้ง ฝาย / ทำนบ

2.1 บ้าน.....นาแค หมู่ที่ 4 ตำบล.....เมืองปัก อำเภอ.....ปักธงชัย

จังหวัดนครราชสีมา

2.2 จำนวนราษฎร .....152 ครั้วเรือน ประชากร .....716 คน

2.3 ระยะทางแหล่งน้ำห่างจากอำเภอ .....4.5 กิโลเมตร

## 3. รูปแบบและขนาด

3.1 ฝาย

ดิน

ค.ส.ล.

3.2 ทำนบ

ดิน

ค.ส.ล.

3.3 ขนาดกว้าง .....5 เมตร ยาว .....5 เมตร สูง .....3 เมตร

## 4. ปริมาณเก็บกักน้ำ

ปริมาณเก็บกักน้ำหน้าฝาย/ทำนบ .....75 ลบ.ม.

## 5. หน่วยงานรับผิดชอบแหล่งน้ำ

5.1 ฝาย/ทำนบอยู่ในความรับผิดชอบของหน่วยงาน.....

5.2 ฝาย/ทำนบก่อสร้างในปี พ.ศ. .... งบประมาณ .....

## 6. สภาพของแหล่งน้ำ

ใช้การได้ดี

ชำรุดใช้การไม่ได้

ควรปรับปรุงซ่อมแซมโดยมีรายละเอียดดังนี้

6.1 .....

6.2 .....

6.3 .....

6.4 .....

6.5 .....

# แบบสำรวจข้อมูลแหล่งน้ำเทศบาลตำบลปึกธงชัย จังหวัดนครราชสีมา

1.ประเภทของแหล่งน้ำ ประปาหมู่บ้าน

2.สถานที่ตั้งประปาหมู่บ้าน

2.1 บ้าน.....บ้านดี หมู่ที่ 6,16 ตำบล .....เมืองปัก อำเภอ.....ปักธงชัย

จังหวัดนครราชสีมา

2.2 จำนวนราษฎร ..... 226 ครั้วเรือน ประชากร ..... 905 คน

2.3 ระยะทางแหล่งน้ำห่างจากอำเภอ ..... 4.5 กิโลเมตร

3.ขนาดความจุและความยาวท่อ

3.1 ขนาดประปาหมู่บ้าน  ใหญ่  กลาง.  เล็ก

3.2 ความจุของถังน้ำประปา ..... 128 ลบ.ม.

3.3 ความยาวของท่อเมนประปาทั้งหมด..... 450 เมตร

4. การจ่ายน้ำและแหล่งน้ำดิบ

4.1 จำนวนครั้วเรือนที่ใช้น้ำประปา ..... 226 ครั้วเรือน

4.2 แหล่งน้ำดิบที่ใช้ผลิตน้ำประปา ..... 2 แหล่ง มีปริมาณน้ำเก็บกัก ..... 140,000 ลบ.ม.

4.3 แหล่งน้ำดิบสำรอง ..... - แหล่ง มีปริมาณน้ำเก็บกัก ..... - ลบ.ม.

5.หน่วยงานรับผิดชอบ

5.1 ประปาหมู่บ้านอยู่ในความรับผิดชอบของหน่วยงาน..... กรมทรัพย์ธรณี

5.2 ประปาหมู่บ้านก่อสร้างในปี พ.ศ. .... - งบประมาณ ..... -

6.สภาพของแหล่งน้ำ

ใช้การได้ดี  ขาดุดใช้การไม่ได้

ควรปรับปรุงซ่อมแซมโดยมีรายละเอียดดังนี้

6.1 .....

6.2 .....

6.3 .....

6.4 .....

6.5 .....






ข้อมูลโครงสร้างพื้นฐาน  
ประปาหมู่บ้าน/ประปาภูมิภาค  
ประจำปี ๒๕๖๕



ตารางแสดงข้อมูลระบบประปาในเขตพื้นที่เทศบาลตำบลปรางค์กู่  
ตำบลเมืองปัก อำเภอปรางค์กู่ จังหวัดนครราชสีมา  
กองช่าง เทศบาลตำบลปรางค์กู่


ลำดับ	ชื่อหมู่บ้าน	หมู่ที่	ประปาหมู่บ้าน (แห่ง)	ประปาภูมิภาค
๑	บ้านนาแค	๔	๑	๑
๒	บ้านโรงนา	๕	๑	๑
๓	บ้านดู่นอก	๖	๑	๑
๔	บ้านหนองไผ่	๗	๑	๑
๕	บ้านขอนแก่น	๙	-	๑
๖	บ้านคูใน	๑๖	-	๑
๗	บ้านใหม่โรงนา	๑๘	๒	๑
รวม			๖	๗

(ลงชื่อ)

  
(นายอเนก แพทย์สูงเนิน)  
ผู้ช่วยนายช่างโยธา


ผู้สำรวจ/บันทึกข้อมูล

(ลงชื่อ)

  
(นายศักดิ์ชัย ทราบสระน้อย)  
นายช่างโยธา

ผู้สำรวจ

(ลงชื่อ)

  
(นายสถาบัน ปลอดครบุรี)  
(ผู้อำนวยการกองช่าง)

ผู้ตรวจสอบ